



Comune di Carpaneto P.no
 Provincia di Piacenza
 Assessorato Urbanistica
 e Ambiente

Adozione
 Del C.C. n° 26 del 31/7/2006

Approvazione
 Del C.C. n°22 del 11/4/2007

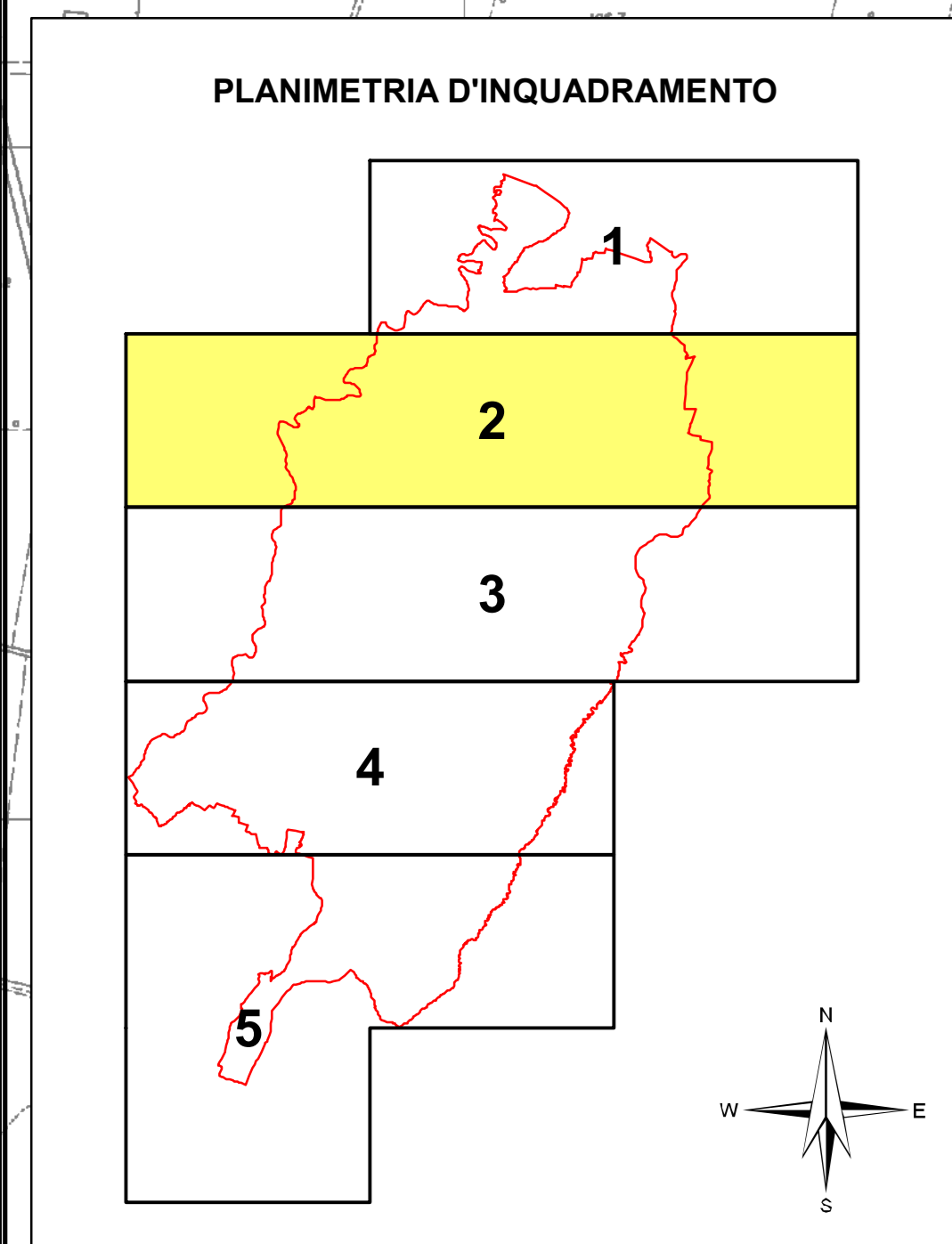
Piano Strutturale Comunale
 Legge Regionale n° 39/2000

Cartografia di progetto | Vincoli
























Aprile 2007

Scala:
1:5.000

Tavola: | Titolo:
CPV.2.2 CARTA DEI VINCOLI STRUTTURALI



LEGENDA

-  Area di danno Sisco 3 kW/m2 (DM 9/5/2001)
-  Area di danno Sisco 5 kW/m2 (DM 9/5/2001)
-  Area di danno Sisco 7 kW/m2 (DM 9/5/2001)
-  Area di danno Sisco 12.5 kW/m2 (DM 9/5/2001)
-  Fascia di rispetto omlentale (DPR 285/90)
-  Fascia di rispetto rete elettrica M T (LR 30/2000, Del GR n°197 Del 20/02/01 e succ. mod.)
-  Fascia di rispetto rete elettrica B T (LR 30/2000, Del GR n°197 Del 20/02/01 e succ. mod.)
-  Fascia di rispetto metanodotti A P
-  Tracciato metanodotti A P
-  Tracciato metanodotti B P
-  Fascia di rispetto depuratore (Del Comm Min. 4/277, All 4)
-  Fascia di ambientazione della mobilità (Art. 119 P.S.C.)
-  Fascia di rispetto stradale (Nuovo Codice Stradale DL265/92)
-  Zone di rispetto militare (L. 58 Del 4/2/1983)
-  Limite dei centri abitati (Nuovo Codice Stradale DL265/92)
-  Territorio urbanizzato
-  Concentrazione delle aree verdi pubbliche e/o private da sottoporre a perequazione (art.26/27)
-  Area di completamento del consolidato
-  Nuclei sparsi (Art.97 P.S.C.)
-  Anzibit da riqualificare (Art. 108 P.S.C.)
-  Anzibit per nuovi insediamenti (Art. 109 P.S.C.)
-  Anzibit specializzati per attività produttive-insediamenti nuovi e di completamento (Art. 110 P.S.C.)
-  Limite comunale

