



**Comune di Carpaneto P.no**  
Provincia di Piacenza  
Assessorato Urbanistica  
e Ambiente

Adozione  
Del.C.C. n° 26 del 31/7/2006

Approvazione  
Del.C.C. n°22 del 11/4/2007



**Piano Strutturale Comunale**  
Legge Regionale n° 29/2000

---

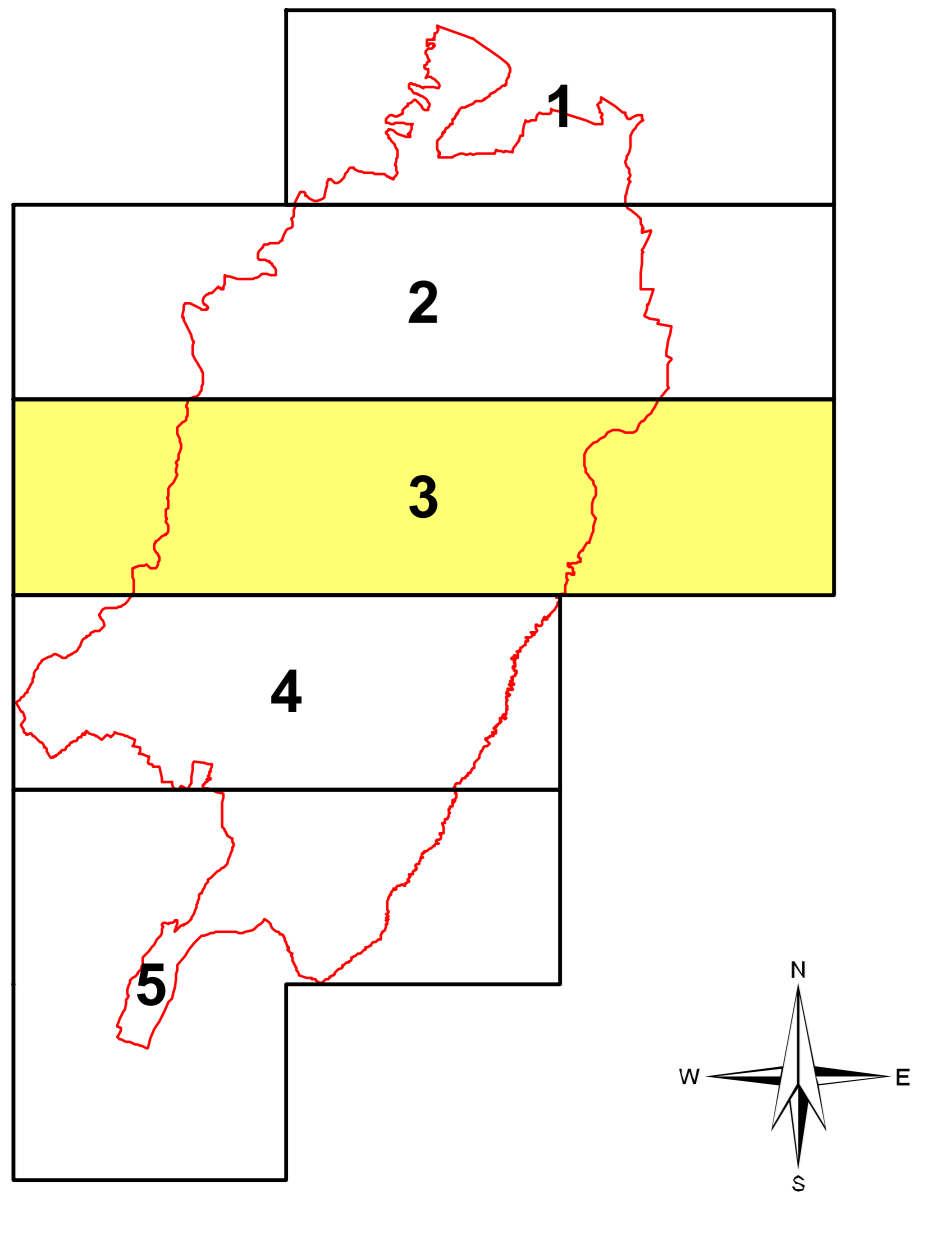
**Cartografia di progetto**

Aprile 2007

Scala:  
**1:5.000**

Tavola: **CP. 3.3**      Titolo: **LINEE GUIDA PER LA PROGETTAZIONE**

**PLANIMETRIA D'INQUADRAMENTO**














Tav. 3















**LEGENDA**







**INDIRIZZI PROGETTUALI**

-  Integrazione con il sistema ambientale territoriale
-  Interventi di mitigazione degli impatti
-  Piste ciclabili / ciclopedonali
-  Corridoi ecologici da preservare
-  Penetrazioni verdi
-  Attestamento concentrazione volumetrica
-  Concentrazione delle aree verdi pubbliche e/o private da sottoporre a perequazione (Art. 26,27 P.S.C.)
-  Aree previste dal PRG 2004 da sottoporre a normative pre-vigente
-  Aree di riqualificazione assoggettate ad intervento edilizio diretto
-  Aree di completamento del consolidato
-  Nuclei sparsi (Art. 97 P.S.C.)

**AMBITI TERRITORIALI**

-  Centri storici (Art. 105, 106 P.S.C.)
-  Ambiti urbani consolidati (Art. 107 P.S.C.)
-  Ambiti specializzati per attività produttive esistenti (Art. 110 P.S.C.)
-  Ambiti da riqualificare (Art. 108 P.S.C.)
-  Ambiti per nuovi insediamenti (Art. 109 P.S.C.)
-  Ambiti specializzati per attività produttive-insediamenti nuovi e di completamento (Art. 110 P.S.C.)
-  Ambiti agricoli periferici (Art. 101 P.S.C.)
-  Ambiti ad alta vocazione produttiva agricola (Art. 100 P.S.C.)
-  Ambiti ad alta vocazione produttiva agricola di rilievo paesaggistico (Art. 100 P.S.C.)
-  Ambiti di valore naturale ambientale (Art. 98 P.S.C.)
-  Ambiti agricoli di rilievo paesaggistico (Art. 99 P.S.C.)
-  Limite comunale

**SISTEMA INFRASTRUTTURALE**

-  Viabilità di interesse regionale
-  Viabilità di interesse provinciale
-  Interventi di nuova previsione
-  Interventi di ristrutturazione, rettificazione e recupero dei tracciati esistenti
-  Interventi di valorizzazione paesaggistica
-  Fasce di ambientazione della mobilità (Art. 119 P.S.C.)